



Stredoslovenská  
distribučná

Vážený obchodný partner  
VS Investment a.s.  
Vojtecha Tvrdeho 793/21  
010 01 Žilina

Zo dňa 06.06.2019	Naša značka 4300112646/35	Vybavuje Suchánek / 0850 166 007	Žilina 31.10.2019
----------------------	------------------------------	-------------------------------------	----------------------

**Vec: Vyjadrenie k bodu a podmienkam pripojenia, na územné rozhodnutie a k existencii energetických zariadení v majetku SSD, a.s. pre bytový dom.**

K Vašej požiadavke zo dňa 06.06.2019 si Vám dovoľujeme predložiť nasledovné stanovisko:

1. V predmetnej lokalite katastra Žilina, ul.Murgašova, parcela č.1418/16 sa **nenachádzajú** nadzemné vzdušné VN vedenia a podperné body, nadzemné NN vzdušné vedenia a podperné body, podzemné VN vedenia, podzemné NN vedenia a skrine. Zakreslenú orientačnú trasu našich vedení Vám prikladáme na situačnom výkrese ako prílohu tohto vyjadrenia. (červenou prerušovanou čiarou VN vedenia 22kV vzdušné, červenou plnou čiarou VN vedenia 22kV podzemné zelenou prerušovanou čiarou NN vedenia vzdušné, zelenou plnou čiarou NN podzemné vedenia)
2. Od uvedených energetických zariadení žiadame dodržať ochranné pásmo v zmysle zákona 251/2012 Z.z., a bezpečné vzdialenosti podľa príslušných noriem STN (VN vzdušné vedenie 22kV od krajného vodiča na každú stranu **10.metrov**, VN zemné káblové vedenie a NN zemné káblové vedenie na každú stranu **1.meter**), pričom pri NN vzdušných vedeniach požadujeme dodržať manipulačný, technický priestor **1 meter** od krajného vodiča NN vzdušného vedenia na každú stranu. Pri realizácii výkopových prác, žiadame neporušiť celistvosť uzemňovacej sústavy.
3. **Bytový dom bude napojený z VN/NN trafostanice 262/TS/157-1243 ZA Murgašova NN káblom 3x240+120mm<sup>2</sup> cez novovybudované PRIS č.1 a PRIS č.2.**
4. Toto vyjadrenie má len informatívny charakter. V zmysle stavebného zákona je pre určenie presnej trasy podzemných vedení potrebné fyzicky ju vytýčiť.
5. Pri manipulácii mechanizmami v blízkosti elektroenergetických zariadení SSD, ako aj pri prácach v ochrannom pásme v ich bezprostrednej blízkosti, je nevyhnutné dodržať všetky legislatívne opatrenia ( vrátane ustanovení príslušných technických noriem ) týkajúce sa bezpečnosti osôb, ochrany energetických zariadení a technického zhotovenia súbehov a križovaní.
6. V prípade akéhokoľvek poškodenia elektroenergetického zariadenia je túto skutočnosť pôvodca povinný neodkladne oznámiť na tel. číslo 0800 159 000.
7. V súbehu a križovaní zemných káblových vedení žiadame dodržať manipulačný priestor min. **1 meter** na každú stranu. V opačnom prípade pri opravách a rekonštrukciách našich zariadení nezodpovedáme za poškodenie Vášho zariadenia.
8. Zároveň si Vás dovoľujeme upozorniť, že v danej lokalite sa môžu nachádzať aj podzemné vedenia tretích osôb.
9. Platnosť tohto vyjadrenia je 6 kalendárnych mesiacov od jeho vystavenia. Vyjadrenie stráca platnosť pri zmene údajov, na základe ktorých bolo vydané (zmena lokality, vstupných údajov, súvisiacej legislatívy a pod.).

Pri ďalších žiadostiach k predmetnej veci Vás prosíme o uvádzať našu značku, resp. fotokópiu tohto vyjadrenia.

S pozdravom,

Eduard Suchánek  
Manažér distribučnej oblasti  
Zákaznícke služby

V prípade potreby sme Vám k dispozícii na:

Telefón: 0850 166 007 (Prevádzková doba: v pracovných dňoch od 8.00 do 15.00 hod.)

E-mail: prevadzkovatel@ssd.sk

Adresa: Stredoslovenská distribučná, a.s., Pri Rajčianke 2927/8, 010 47 Žilina

Web: www.ssd.sk

Stredoslovenská distribučná  
akciová spoločnosť  
Žilina  
-63-

Vážený obchodný partner  
VS Investment a.s.  
Vojtecha Tvrdeho 793/21  
010 01 Žilina

Zo dňa	Naša značka	Vybavuje	Žilina
06.06.2019	4300112646/35	Suchánek / 0850 166 007	31.10.2019

**Vec: Vyjadrenie na územné rozhodnutie a k existencii energetických zariadení v majetku SSD, a.s. pre bytový dom.**

K Vašej požiadavke zo dňa 06.06.2019 si Vám dovoľujeme predložiť nasledovné stanovisko:

1. V predmetnej lokalite katastra Žilina, ul.Murgašova, parcela č.1418/16 sa **nenachádzajú** nadzemné vzdušné VN vedenia a podperné body, nadzemné NN vzdušné vedenia a podperné body, podzemné VN vedenia, podzemné NN vedenia a skrine. Zakreslenú orientačnú trasu našich vedení Vám prikladáme na situačnom výkrese ako prílohu tohto vyjadrenia. (červenou prerušovanou čiarou VN vedenia 22kV vzdušné, červenou plnou čiarou VN vedenia 22kV podzemné zelenou prerušovanou čiarou NN vedenia vzdušné, zelenou plnou čiarou NN podzemné vedenia)
2. Od uvedených energetických zariadení žiadame dodržať ochranné pásmo v zmysle zákona 251/2012 Z.z., a bezpečné vzdialenosti podľa príslušných noriem STN (VN vzdušné vedenie 22kV od krajného vodiča na každú stranu **10.metrov**, VN zemné káblové vedenie a NN zemné káblové vedenie na každú stranu **1.meter**), pričom pri NN vzdušných vedeniach požadujeme dodržať manipulačný, technický priestor **1 meter** od krajného vodiča NN vzdušného vedenia na každú stranu. Pri realizácii výkopových prác, žiadame neporušiť celistvosť uzemňovacej sústavy.
3. **Bytový dom bude napojený z VN/NN trafostanice 262/TS/157-1243 ZA Murgašova NN káblom 3x240+120mm<sup>2</sup> cez novovybudované PRIS č.1 a PRIS č.2.**
4. Toto vyjadrenie má len informatívny charakter. V zmysle stavebného zákona je pre určenie presnej trasy podzemných vedení potrebné fyzicky ju vytýčiť.
5. Pri manipulácii mechanizmami v blízkosti elektroenergetických zariadení SSD, ako aj pri prácach v ochrannom pásme v ich bezprostrednej blízkosti, je nevyhnutné dodržať všetky legislatívne opatrenia ( vrátane ustanovení príslušných technických noriem ) týkajúce sa bezpečnosti osôb, ochrany energetických zariadení a technického zhotovenia súbehov a križovaní.
6. V prípade akéhokoľvek poškodenia elektroenergetického zariadenia je túto skutočnosť pôvodca povinný neodkladne oznámiť na tel. číslo 0800 159 000.
7. V súbehu a križovaní zemných káblových vedení žiadame dodržať manipulačný priestor min. **1 meter** na každú stranu. V opačnom prípade pri opravách a rekonštrukciách našich zariadení nezodpovedáme za poškodenie Vášho zariadenia.
8. **Zároveň si Vás dovoľujeme upozorniť, že v danej lokalite sa môžu nachádzať aj podzemné vedenia tretích osôb.**
9. Platnosť tohto vyjadrenia je 6 kalendárnych mesiacov od jeho vystavenia. Vyjadrenie stráca platnosť pri zmene údajov, na základe ktorých bolo vydané (zmena lokality, vstupných údajov, súvisiacej legislatívy a pod.).

Pri ďalších žiadostiach k predmetnej veci Vás prosíme o uvádzať našu značku, resp. fotokópiu tohto vyjadrenia.

S pozdravom,

Eduard Suchánek  
Manažér distribučnej oblasti  
Zákaznícke služby

Stredoslovenská distribučná  
akciová spoločnosť

Žilina  
-63-

V prípade potreby sme Vám k dispozícii na:

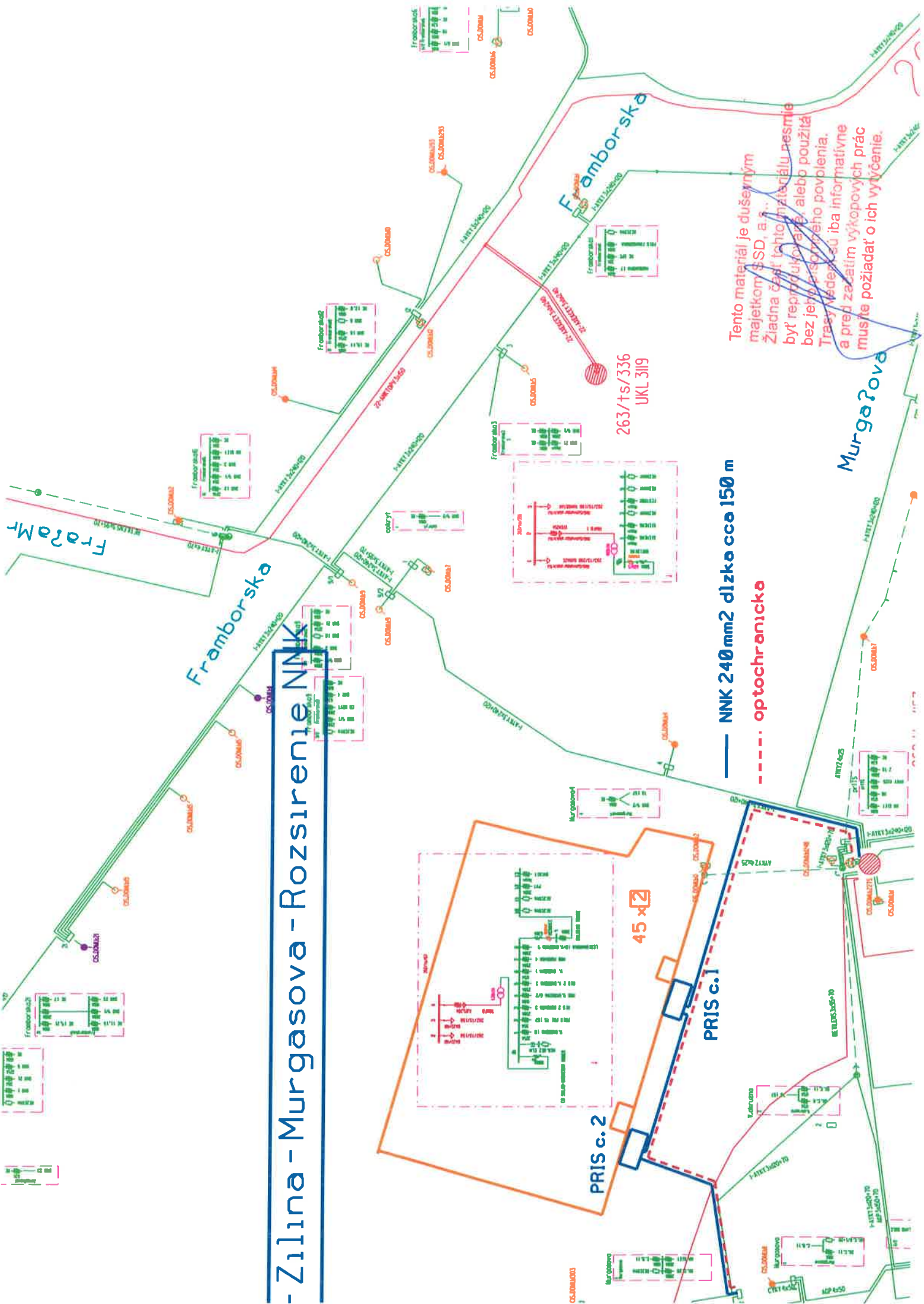
**Telefón:** 0850 166 007 (Prevádzková doba: v pracovných dňoch od 8:00 - 15:00 hod.)

**E-mail:** prevadzkovatel@ssd.sk

**Adresa:** Stredoslovenská distribučná, a.s., Pri Rajčianke 2927/8 , 010 47 Žilina

**Web:** www.ssd.sk

# -Zilina - Murgasova - Rozsirenje NNK



— NNK 240mm<sup>2</sup> dĺžka cca 150 m  
- - - optochronické

Tento materiál je duševným majetkom ŠSD, a...  
Žiadna časť tohto materiálu nesmie byť reprodukováná, alebo použitá bez jeho písomného povolenia.  
Trasy vedení sú iba informatívne a pred začatím výkopových prác musíte požiadať o ich vytyčenie.

263/Ts/336  
UKL 3119

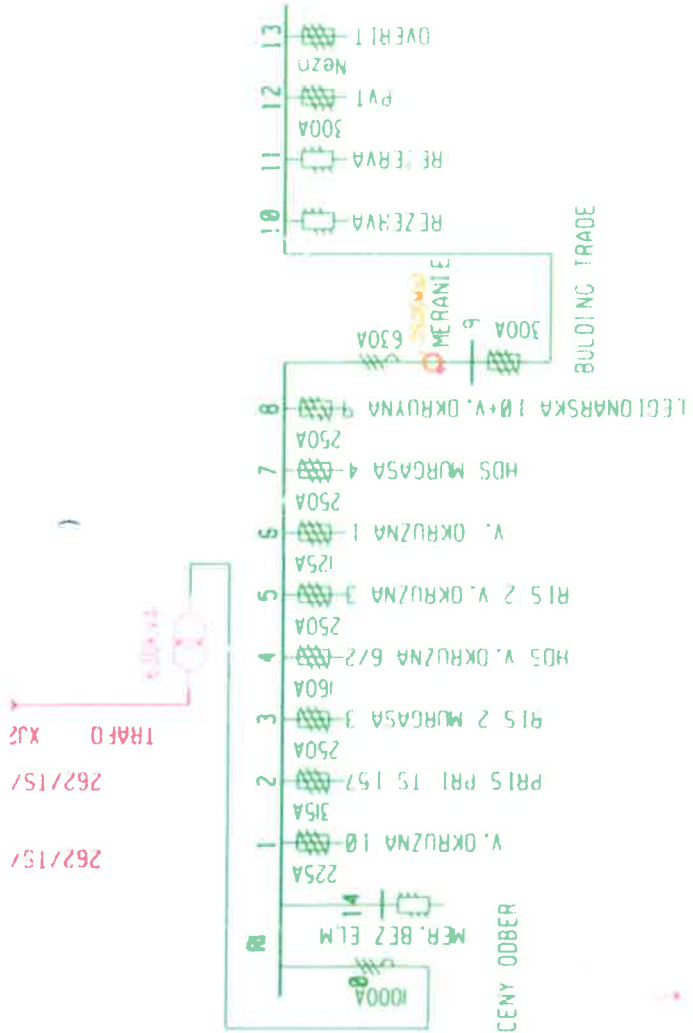
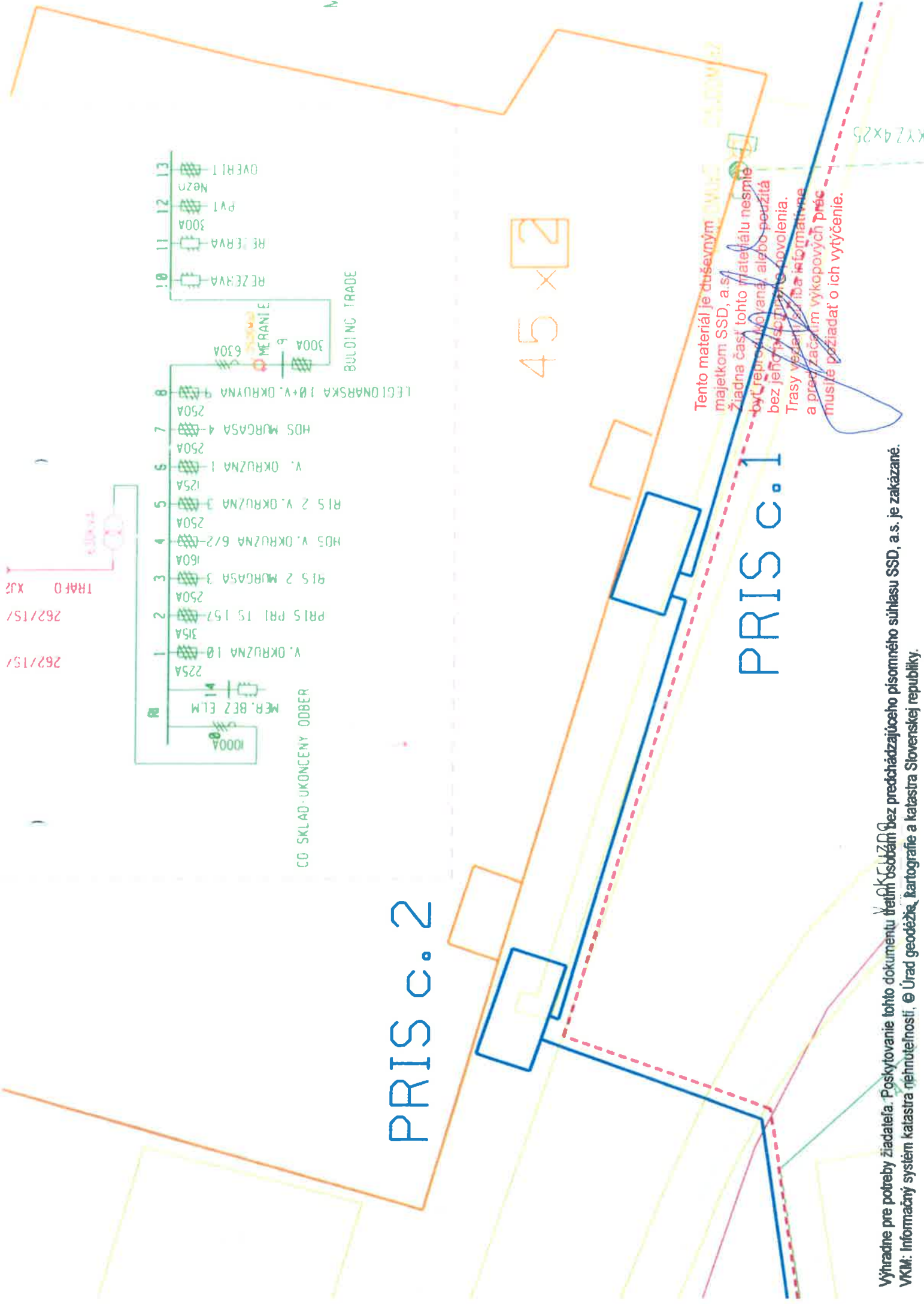
45 x 2

PRIS c.1

PRIS c.2

Framborska

Murgasova



PRIS c.2

45 x 2

PRIS c.1

Tento materiál je duševným majetkom SSD, a.s. Žiadna časť tohto materiálu nesmie byť reprodukovaná alebo použitá bez jeho písomného povolenia. Trasy vzdušných liníí informácie a pre začiatom vykopových prác musíte požiadať o ich vytýčenie.

Výhradne pre potreby žiadateľa. Poskytovanie tohto dokumentu tretím osobám bez predchádzajúceho písomného súhlasu SSD, a.s. je zakázané. VKM: Informačný systém katastra nehnuteľností. © Úrad geodézie, kartografie a katastra Slovenskej republiky.